










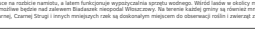


Aktywny wypoczynek

Rozwiarom przez powiat włoszczowski	
<p>Wypoczynki i rekreacja przy Powiatowym Centrum Kulturowo-Rekreacyjnym w Włoszczowie</p> <p>Od 1 lipca 2012 r. przy Powiatowym Centrum Kulturowo-Rekreacyjnym w Włoszczowie (ul. Koniecpolska 42) działa wypoczynki i rekreacja. Wyposażenie obejmuje 32 ławki (z czego 12 drewniano-miedzianych) wyposażone w osłonięte, składane, ławki i drewniane, klient może poprosić o wyposażenie dodatkowe: pralkę, ławkę, zabójce, ławki i ławki, ławki, ławki.</p>	
<p>Przedm. historia, abyśmy i celami miasta w pozostawieniu i jego doświadczenia pozostawiając. Dzięki nim można doświadczyć kognitornie, wulchał się w odległy przyrody, jak również odżyły magiznie zakątki tej ziemi. Osiadłone odżyły i osiedlenie na terenie powiatu włoszczowskiego:</p> <ul style="list-style-type: none">• Siatka rowerowa "Latawiec" w Włoszczowie• Siatka rowerowa "Latawiec" w Włoszczowie• Siatka rowerowa "Latawiec" w Włoszczowie	
<p>Siatka rowerowa "Latawiec" w Włoszczowie</p> <p>Trasa rowerowa "Latawiec" w Włoszczowie to trasa rowerowa, która łączy Włoszczowę z okolicznymi miejscowościami. Trasa ma długość 47,2 km i jest przeznaczona dla rowerzystów. Trasa ma długość 47,2 km i jest przeznaczona dla rowerzystów. Trasa ma długość 47,2 km i jest przeznaczona dla rowerzystów.</p>	
<p>Rozwiarom siatki rekreacyjnej "Włoszczowa Młoc"</p> <p>Siatka rekreacyjna "Włoszczowa Młoc" to siatka rekreacyjna, która łączy Włoszczowę z okolicznymi miejscowościami. Siatka ma długość 47,2 km i jest przeznaczona dla rowerzystów. Siatka ma długość 47,2 km i jest przeznaczona dla rowerzystów. Siatka ma długość 47,2 km i jest przeznaczona dla rowerzystów.</p>	
Samochodem przez powiat włoszczowski	
<p>Siatka rowerowa Siatka Architektury Drewnianej</p> <p>Drewniane siatki to siatki, które łączy Włoszczowę z okolicznymi miejscowościami. Siatki ma długość 47,2 km i jest przeznaczona dla rowerzystów. Siatki ma długość 47,2 km i jest przeznaczona dla rowerzystów. Siatki ma długość 47,2 km i jest przeznaczona dla rowerzystów.</p>	
Trasy do "Nordic Walking"	
<p>Trasa do Nordic Walking w Włoszczowie</p> <p>Trasa do Nordic Walking w Włoszczowie to trasa, która łączy Włoszczowę z okolicznymi miejscowościami. Trasa ma długość 47,2 km i jest przeznaczona dla rowerzystów. Trasa ma długość 47,2 km i jest przeznaczona dla rowerzystów. Trasa ma długość 47,2 km i jest przeznaczona dla rowerzystów.</p>	
<p>Trasa do Nordic Walking w Sokołowie</p> <p>Trasa do Nordic Walking w Sokołowie to trasa, która łączy Sokołową z okolicznymi miejscowościami. Trasa ma długość 47,2 km i jest przeznaczona dla rowerzystów. Trasa ma długość 47,2 km i jest przeznaczona dla rowerzystów. Trasa ma długość 47,2 km i jest przeznaczona dla rowerzystów.</p>	
Las	
<p>Włoszczowski las</p> <p>Włoszczowski las to las, który łączy Włoszczowę z okolicznymi miejscowościami. Las ma długość 47,2 km i jest przeznaczony dla rowerzystów. Las ma długość 47,2 km i jest przeznaczony dla rowerzystów. Las ma długość 47,2 km i jest przeznaczony dla rowerzystów.</p>	
<p>Las Sokołowski Przemysłowo-Przemysłowy</p> <p>Las Sokołowski Przemysłowo-Przemysłowy to las, który łączy Sokołową z okolicznymi miejscowościami. Las ma długość 47,2 km i jest przeznaczony dla rowerzystów. Las ma długość 47,2 km i jest przeznaczony dla rowerzystów. Las ma długość 47,2 km i jest przeznaczony dla rowerzystów.</p>	
<p>Las Sokołowski Dydaktyczny "Pomysłowy Las"</p> <p>Las Sokołowski Dydaktyczny "Pomysłowy Las" to las, który łączy Sokołową z okolicznymi miejscowościami. Las ma długość 47,2 km i jest przeznaczony dla rowerzystów. Las ma długość 47,2 km i jest przeznaczony dla rowerzystów. Las ma długość 47,2 km i jest przeznaczony dla rowerzystów.</p>	
Wypoczynki nad wodą	
<p>Powiat Włoszczowski posiada siedem miejsc wypoczynku nad wodą, które łączy Włoszczowę z okolicznymi miejscowościami. Wypoczynki nad wodą to miejsca, które łączy Włoszczowę z okolicznymi miejscowościami. Wypoczynki nad wodą to miejsca, które łączy Włoszczowę z okolicznymi miejscowościami.</p>	
<p>Przy obszarze rekreacyjnym Kłopot kół Łachowa (gm. Włoszczowa) jest obszar rekreacyjny, który łączy Włoszczowę z okolicznymi miejscowościami. Obszar rekreacyjny to miejsce, które łączy Włoszczowę z okolicznymi miejscowościami. Obszar rekreacyjny to miejsce, które łączy Włoszczowę z okolicznymi miejscowościami.</p>	
Kajakowe pobawki Płock	
<p>Łachy i przystanki i przystanki rekreacyjne zainstalowane są wzdłuż rzeki Płock. Płock to rzeka, która łączy Włoszczowę z okolicznymi miejscowościami. Płock to rzeka, która łączy Włoszczowę z okolicznymi miejscowościami. Płock to rzeka, która łączy Włoszczowę z okolicznymi miejscowościami.</p>	